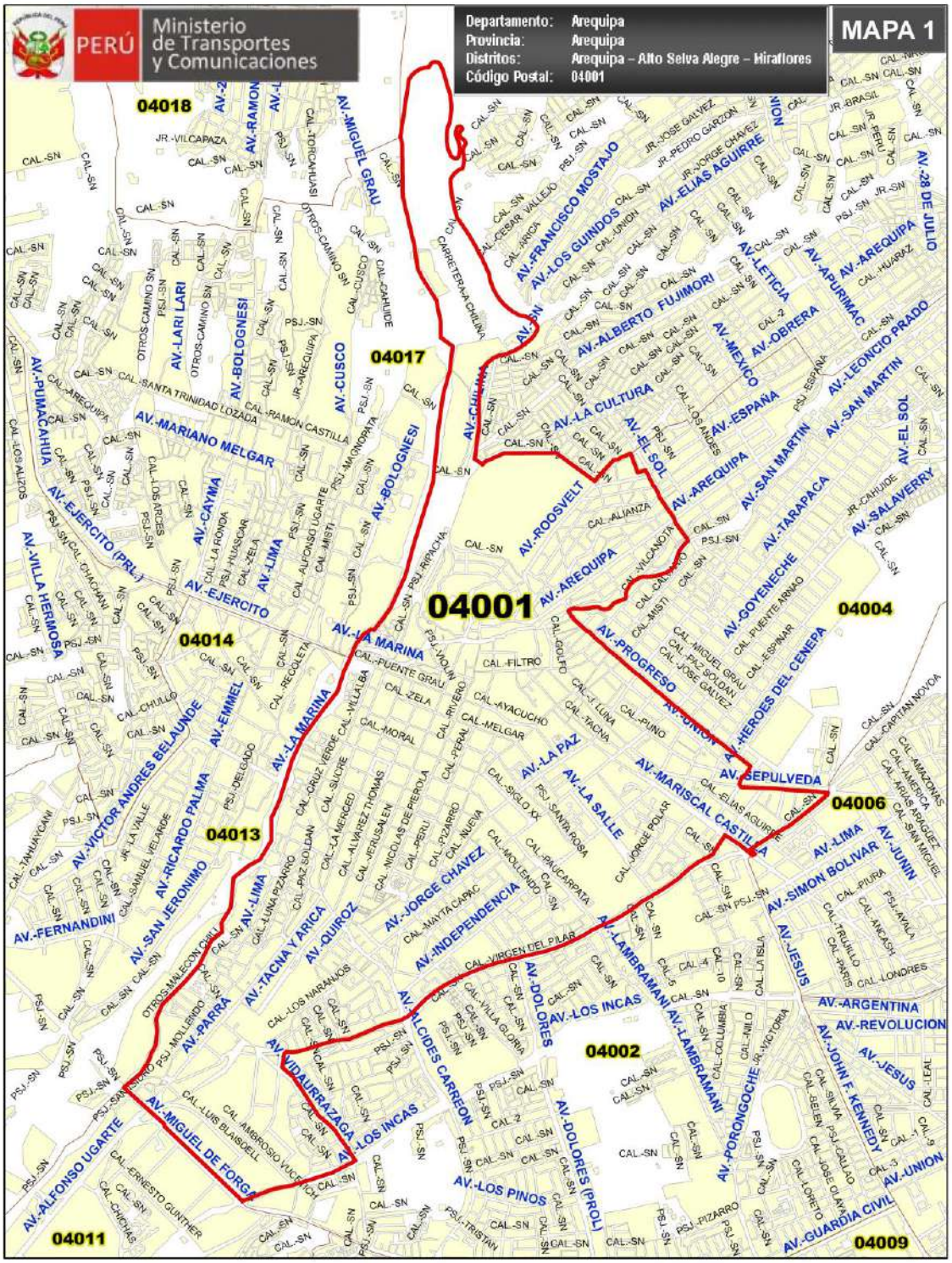
PERÚ
Ministerio de Transportes y Comunicaciones
Departamento: Arequipa
Provincia: Arequipa
Distritos: Arequipa – Alto Selva Alegre – Miraflores
Código Postal: 04001
MAPA 1
04001
04002
04004
04006
04009
04011
04013
04014
04017
04018
AV.-MIGUEL GRAU
AV.-FRANCISCO MOSTAJO
AV.-LOS GUINDOS
AV.-ELIAS AGUIRRE
AV.-28 DE JULIO
AV.-AREQUIPA
AV.-LETICIA
AV.-APURIMAC
AV.-ALBERTO FUJIMORI
AV.-OBRERA
AV.-MEXICO
AV.-LEONCIO PRADO
AV.-LA CULTURA
AV.-ESPAÑA
AV.-SAN MARTIN
AV.-EL SOL
AV.-SALAVERRY
AV.-TARAPACA
AV.-GOYENECHE
AV.-HEROES DEL CENEPA
AV.-SEPULVEDA
AV.-MARISCAL CASTILLA
AV.-LIMA
AV.-JUNIN
AV.-SIMON BOLIVAR
AV.-JESUS
AV.-ARGENTINA
AV.-REVOLUCION
AV.-JOHN F. KENNEDY
AV.-UNION
AV.-GUARDIA CIVIL
AV.-PORONGOCHE
AV.-LAMBRAMANI
AV.-LOS INCAS
AV.-DOLORES
AV.-DOLORES (PROL)
AV.-ALCIDES CARREON
AV.-LOS PINOS
AV.-VIDAURRAZAGA
AV.-MIGUEL DE FORGA
AV.-ALFONSO UGARTE
AV.-FERNANDINI
AV.-SAN JERONIMO
AV.-RICARDO PALMA
AV.-VICTOR ANDRES BELAUNDE
AV.-EMMEL
AV.-LA MARINA
AV.-LA PAZ
AV.-LA SALLE
AV.-INDEPENDENCIA
AV.-JORGE CHAVEZ
AV.-QUIROZ
AV.-TACNA Y ARICA
AV.-PARRA
AV.-PROGRESO
AV.-UNION
AV.-AREQUIPA
AV.-ROOSVELT
AV.-CHULUCANAS
AV.-CUSCO
AV.-BOLOGNESI
AV.-CAYMA
AV.-LIMA
AV.-EJERCITO
AV.-EJERCITO (PRL.)
AV.-VILLA HERMOSA
AV.-PUMACAHUA
AV.-MARIANO MELGAR
AV.-LARI LARI
AV.-BOLOGNESI

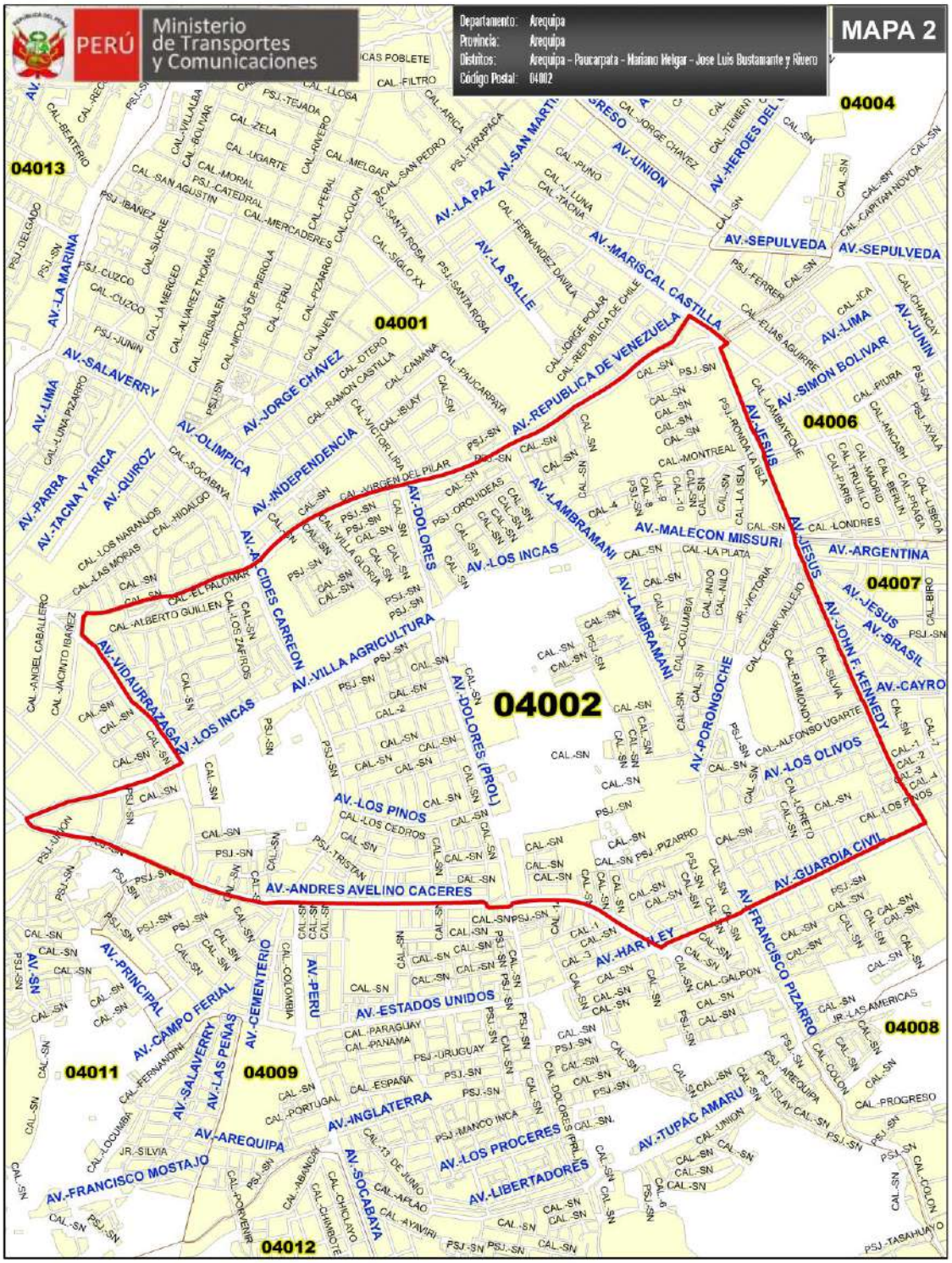
PERÚ
Ministerio de Transportes y Comunicaciones
Departamento: Arequipa
Provincia: Arequipa
Distritos: Arequipa - Paucarpata - Mariano Melgar - Jose Luis Bustamante y Rivero
Código Postal: 04002
MAPA 2
04001
04002
04004
04006
04007
04008
04009
04011
04012
04013
AV.-REPUBLICA DE VENEZUELA
AV.-MARISCAL CASTILLA
AV.-LA PAZ
AV.-SAN MARTIN
AV.-UNION
AV.-HEROES DEL
AV.-SEPULVEDA
AV.-LA MARINA
AV.-LA SALLE
AV.-SALAVERRY
AV.-JORGE CHAVEZ
AV.-OLIMPICA
AV.-INDEPENDENCIA
AV.-LIMA
AV.-SIMON BOLIVAR
AV.-JUNIN
AV.-PARRA
AV.-TACNA Y ARICA
AV.-QUIROZ
AV.-JESUS
AV.-LAMBRAMANI
AV.-MALECON MISSURI
AV.-ARGENTINA
AV.-DOLORES
AV.-LOS INCAS
AV.-ALCIDES CARREON
AV.-VILLA AGRICULTURA
AV.-VIDAURRAZAGA
AV.-PORONGOCHE
AV.-JOHN F. KENNEDY
AV.-BRASIL
AV.-CAYRO
AV.-LOS OLIVOS
AV.-DOLORES (PROL)
AV.-LOS PINOS
AV.-GUARDIA CIVIL
AV.-ANDRES AVELINO CACERES
AV.-HARLEY
AV.-FRANCISCO PIZARRO
AV.-PRINCIPAL
AV.-CAMPO FERIAL
AV.-CEMENTERIO
AV.-PERU
AV.-ESTADOS UNIDOS
AV.-SALAVERRY
AV.-LAS PENAS
AV.-INGLATERRA
AV.-AREQUIPA
AV.-FRANCISCO MOSTAJO
AV.-LOS PROCERES
AV.-LIBERTADORES
AV.-SOCABAYA
AV.-TUPAC AMARU

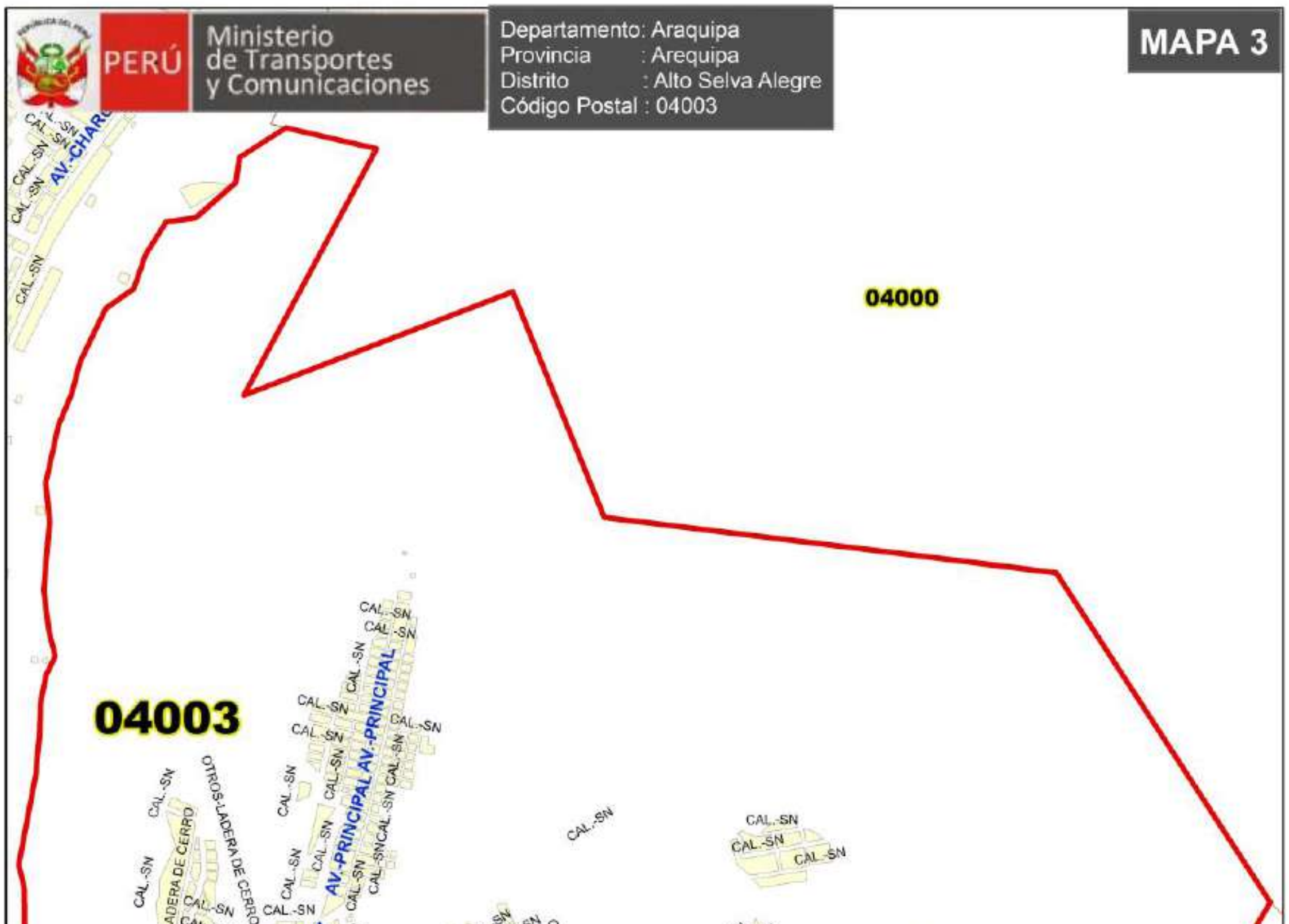
PERÚ
Ministerio de Transportes y Comunicaciones
Departamento: Araquipa
Provincia : Arequipa
Distrito : Alto Selva Alegre
Código Postal : 04003
MAPA 3
04003
04000
04004
04017
04001
04006
AV.-PRINCIPAL
AV.-1
AV.-UNION
AV.-LA ANTARTIDA
AV.-LA VICTORIA
AV.-LA PAZ
AV.-LOS PROCERES
AV.-EMANCIPACION
AV.-SAN LUIS
AV.-FRANCISCO MOSTAJO
AV.-ELIAS AGUIRRE
AV.-LETICIA
AV.-APURIMAC
AV.-AREQUIPA
AV.-ALBERTO FUJIMORI
AV.-MEXICO
AV.-OBRERA
AV.-SAN MARTIN
AV.-FRANCISCO BOLOGNESI
AV.-MIGUEL GRAU
AV.-ORION
AV.-CHILINA
AV.-LA CULTURA
AV.-EL SOL
AV.-ESPAÑA
AV.-TARAPACA
AV.-GOYENECHE
AV.-SALAVERRY
AV.-ROOSVELT
CARRETERA-A-CHILINA
PSJ.-RIPACHA
CAL.-GENESIS

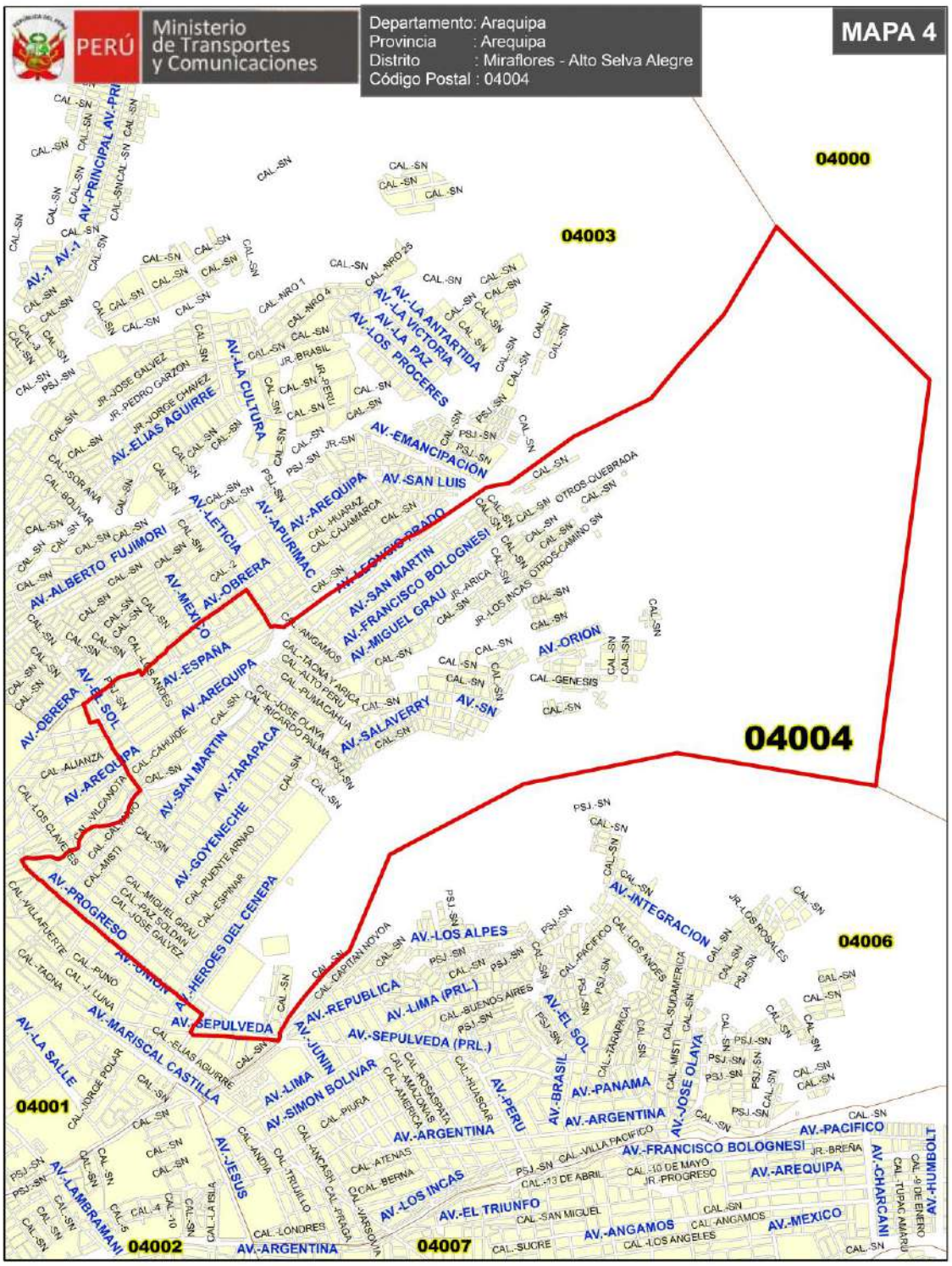
PERÚ
Ministerio de Transportes y Comunicaciones
Departamento: Araquipa
Provincia : Arequipa
Distrito : Miraflores - Alto Selva Alegre
Código Postal : 04004
MAPA 4
04000
04003
04004
04006
04001
04002
04007
AV.-PRINCIPAL
AV.-1
AV.-LA ANTARTIDA
AV.-LA VICTORIA
AV.-LA PAZ
AV.-LOS PROCERES
AV.-LA CULTURA
AV.-ELIAS AGUIRRE
AV.-EMANCIPACION
AV.-SAN LUIS
AV.-AREQUIPA
AV.-APURIMAC
AV.-LETICIA
AV.-ALBERTO FUJIMORI
AV.-OBRERA
AV.-LOUIS PRADO
AV.-SAN MARTIN
AV.-FRANCISCO BOLOGNESI
AV.-MIGUEL GRAU
AV.-MEXICO
AV.-ESPAÑA
AV.-ORION
AV.-SALAVERRY
AV.-SOL
AV.-TARAPACA
AV.-GOYENECHE
AV.-HEROES DEL CENEPA
AV.-PROGRESO
AV.-UNION
AV.-SEPULVEDA
AV.-INTEGRACION
AV.-LOS ALPES
AV.-REPUBLICA
AV.-LIMA (PRL.)
AV.-SEPULVEDA (PRL.)
AV.-JUNIN
AV.-EL SOL
AV.-MARISCAL CASTILLA
AV.-LA SALLE
AV.-LIMA
AV.-SIMON BOLIVAR
AV.-PERU
AV.-BRASIL
AV.-PANAMA
AV.-ARGENTINA
AV.-JOSE OLAYA
AV.-PACIFICO
AV.-FRANCISCO BOLOGNESI
AV.-AREQUIPA
AV.-CHARCANI
AV.-HUMBOLT
AV.-JESUS
AV.-LAMBRAMANI
AV.-LOS INCAS
AV.-EL TRIUNFO
AV.-ANGAMOS
AV.-MEXICO
AV.-ARGENTINA

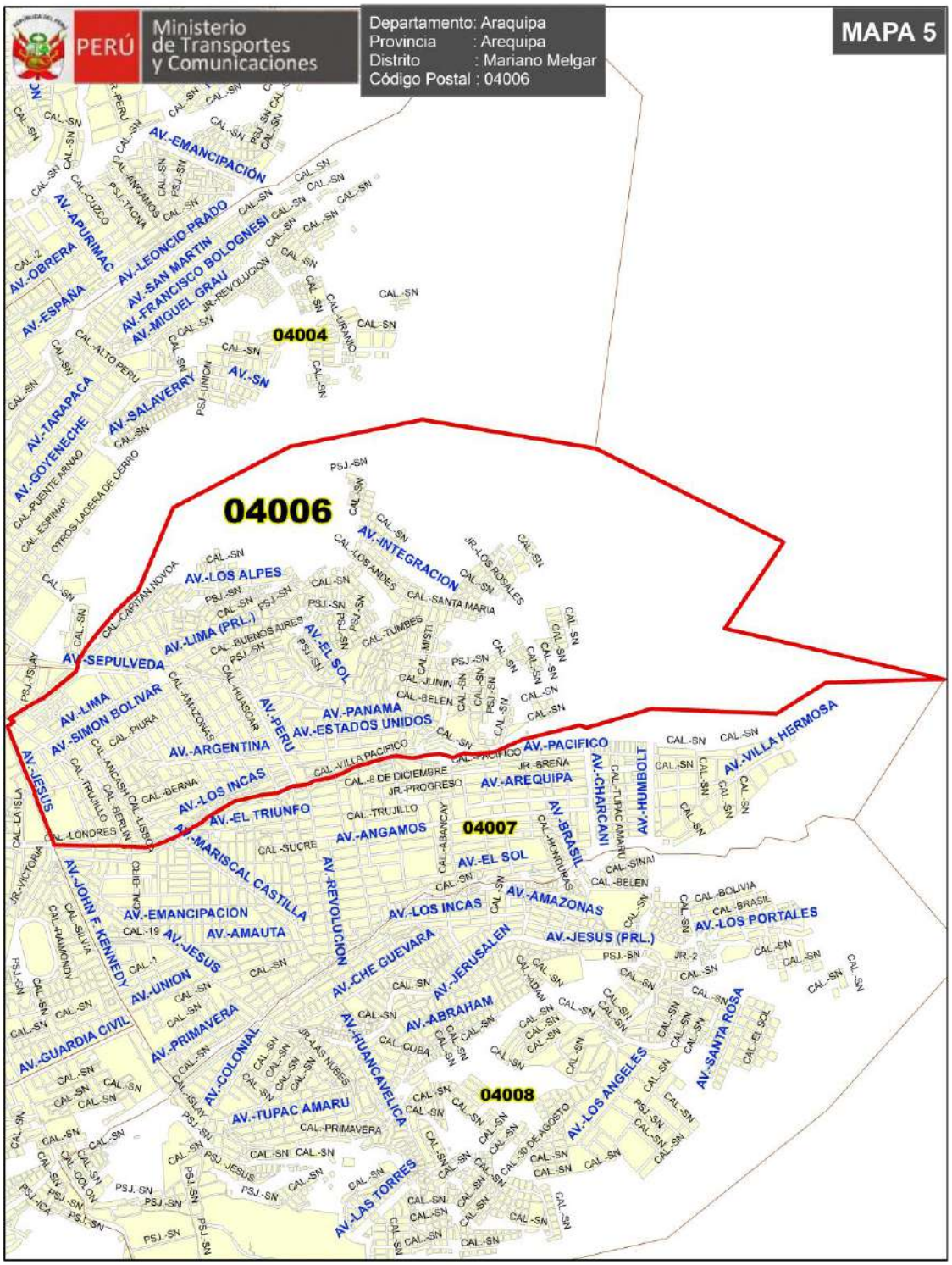
PERÚ
Ministerio de Transportes y Comunicaciones
Departamento: Araquipa
Provincia : Arequipa
Distrito : Mariano Melgar
Código Postal : 04006
MAPA 5
04004
04006
04007
04008
AV.-EMANCIPACIÓN
AV.-APURIMAC
AV.-OBRERA
AV.-ESPAÑA
AV.-LEONCIO PRADO
AV.-SAN MARTIN
AV.-FRANCISCO BOLOGNESI
AV.-MIGUEL GRAU
AV.-SN
AV.-TARAPACA
AV.-GOYENECHE
AV.-SALAVERRY
AV.-INTEGRACION
AV.-LOS ALPES
AV.-LIMA (PRL.)
AV.-SEPULVEDA
AV.-EL SOL
AV.-LIMA
AV.-SIMON BOLIVAR
AV.-PERU
AV.-PANAMA
AV.-ESTADOS UNIDOS
AV.-ARGENTINA
AV.-PACIFICO
AV.-VILLA HERMOSA
AV.-JESUS
AV.-LOS INCAS
AV.-EL TRIUNFO
AV.-AREQUIPA
AV.-CHARCANI
AV.-HUMBOLT
AV.-BRASIL
AV.-ANGAMOS
AV.-MARISCAL CASTILLA
AV.-REVOLUCION
AV.-EL SOL
AV.-AMAZONAS
AV.-LOS PORTALES
AV.-EMANCIPACION
AV.-AMAUTA
AV.-JESUS (PRL.)
AV.-JOHN F. KENNEDY
AV.-UNION
AV.-CHE GUEVARA
AV.-JERUSALEN
AV.-GUARDIA CIVIL
AV.-PRIMAVERA
AV.-ABRAHAM
AV.-SANTA ROSA
AV.-COLONIAL
AV.-HUANCAVELICA
AV.-LOS ANGELES
AV.-TUPAC AMARU
AV.-LAS TORRES

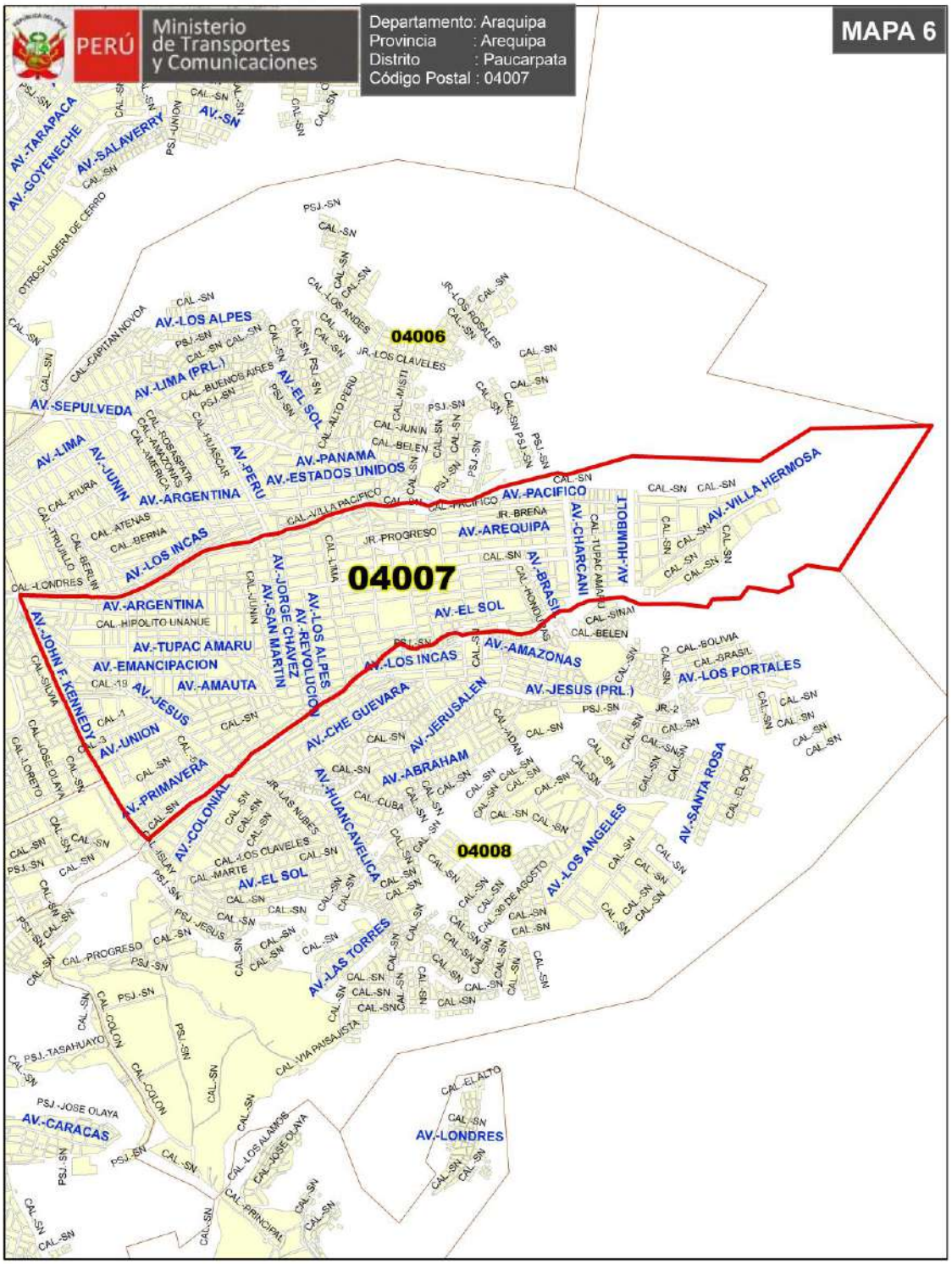
PERÚ
Ministerio de Transportes y Comunicaciones
Departamento: Araquipa
Provincia : Arequipa
Distrito : Paucarpata
Código Postal : 04007
MAPA 6
04006
04007
04008
AV.-TARAPACA
AV.-GOYENECHE
AV.-SALAVERRY
AV.-SN
AV.-LOS ALPES
AV.-LIMA (PRL.)
AV.-SEPULVEDA
AV.-LIMA
AV.-JUNIN
AV.-ARGENTINA
AV.-PERU
AV.-EL SOL
AV.-PANAMA
AV.-ESTADOS UNIDOS
AV.-PACIFICO
AV.-VILLA HERMOSA
AV.-AREQUIPA
AV.-CHARCANI
AV.-HUMBOLT
AV.-LOS INCAS
AV.-BRASIL
AV.-ARGENTINA
AV.-JORGE CHAVEZ
AV.-SAN MARTIN
AV.-LOS ALPES
AV.-REVOLUCION
AV.-EL SOL
AV.-JOHN F. KENNEDY
AV.-TUPAC AMARU
AV.-EMANCIPACION
AV.-AMAUTA
AV.-JESUS
AV.-UNION
AV.-PRIMAVERA
AV.-LOS INCAS
AV.-AMAZONAS
AV.-LOS PORTALES
AV.-JESUS (PRL.)
AV.-CHE GUEVARA
AV.-JERUSALEN
AV.-ABRAHAM
AV.-HUANCAVELICA
AV.-COLONIAL
AV.-SANTA ROSA
AV.-LOS ANGELES
AV.-EL SOL
AV.-LAS TORRES
AV.-CARACAS
AV.-LONDRES

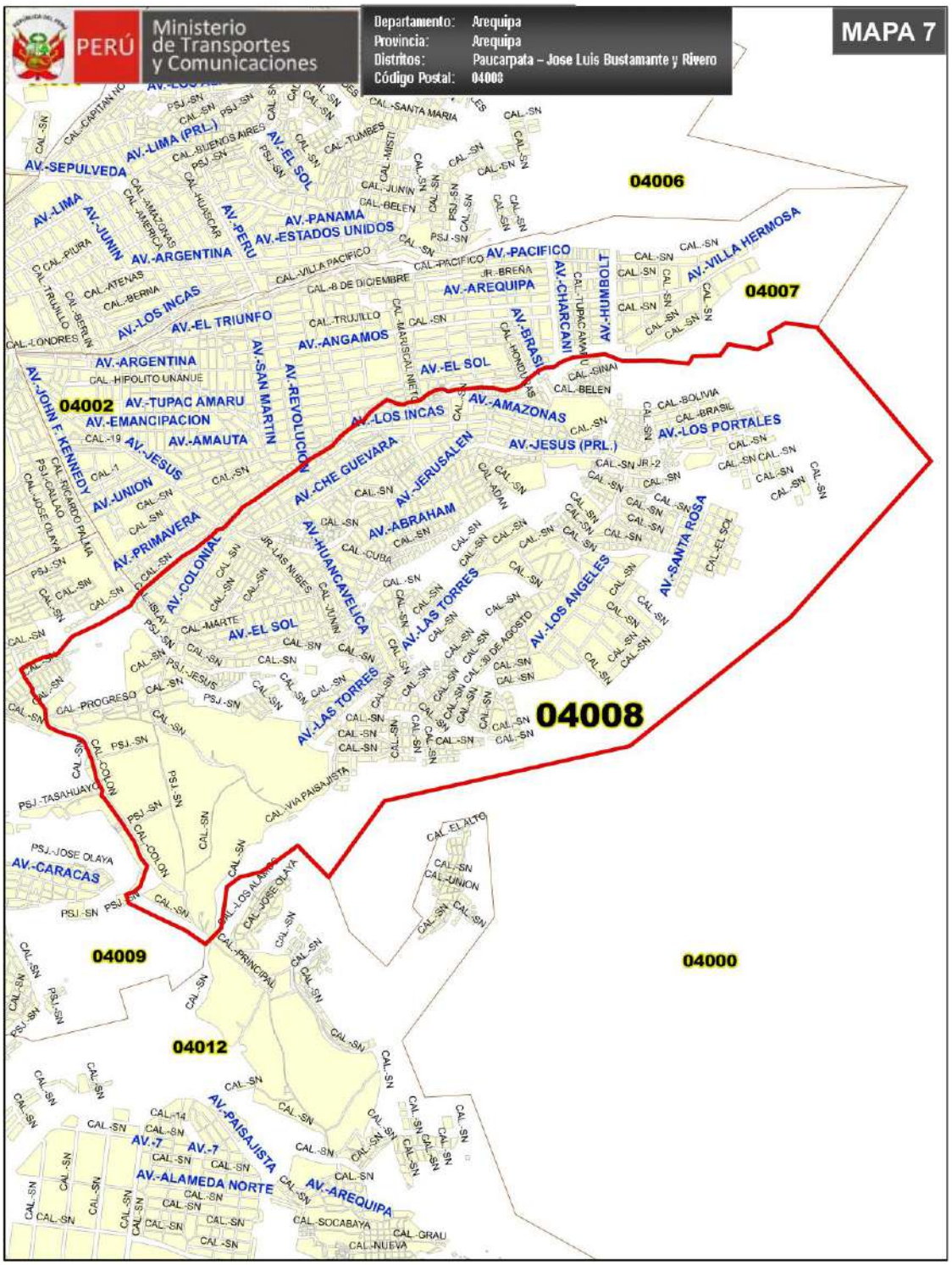
PERÚ
Ministerio de Transportes y Comunicaciones
Departamento: Arequipa
Provincia: Arequipa
Distritos: Paucarpata – Jose Luis Bustamante y Rivero
Código Postal: 04008
MAPA 7
04006
04007
04002
04008
04009
04012
04000
AV.-SEPULVEDA
AV.-LIMA (PRL.)
AV.-EL SOL
AV.-LIMA
AV.-JUNIN
AV.-ARGENTINA
AV.-PERU
AV.-PANAMA
AV.-ESTADOS UNIDOS
AV.-PACIFICO
AV.-CHARCANI
AV.-HUMBOLT
AV.-VILLA HERMOSA
AV.-AREQUIPA
AV.-LOS INCAS
AV.-EL TRIUNFO
AV.-ANGAMOS
AV.-BRASIL
AV.-JOHN F. KENNEDY
AV.-SAN MARTIN
AV.-REVOLUCION
AV.-TUPAC AMARU
AV.-EMANCIPACION
AV.-AMAUTA
AV.-JESUS
AV.-UNION
AV.-PRIMAVERA
AV.-COLONIAL
AV.-CHE GUEVARA
AV.-JERUSALEN
AV.-AMAZONAS
AV.-JESUS (PRL.)
AV.-LOS PORTALES
AV.-ABRAHAM
AV.-HUANCAVELICA
AV.-LAS TORRES
AV.-LOS ANGELES
AV.-SANTA ROSA
AV.-CARACAS
AV.-PAISAJISTA
AV.-7
AV.-ALAMEDA NORTE
AV.-AREQUIPA

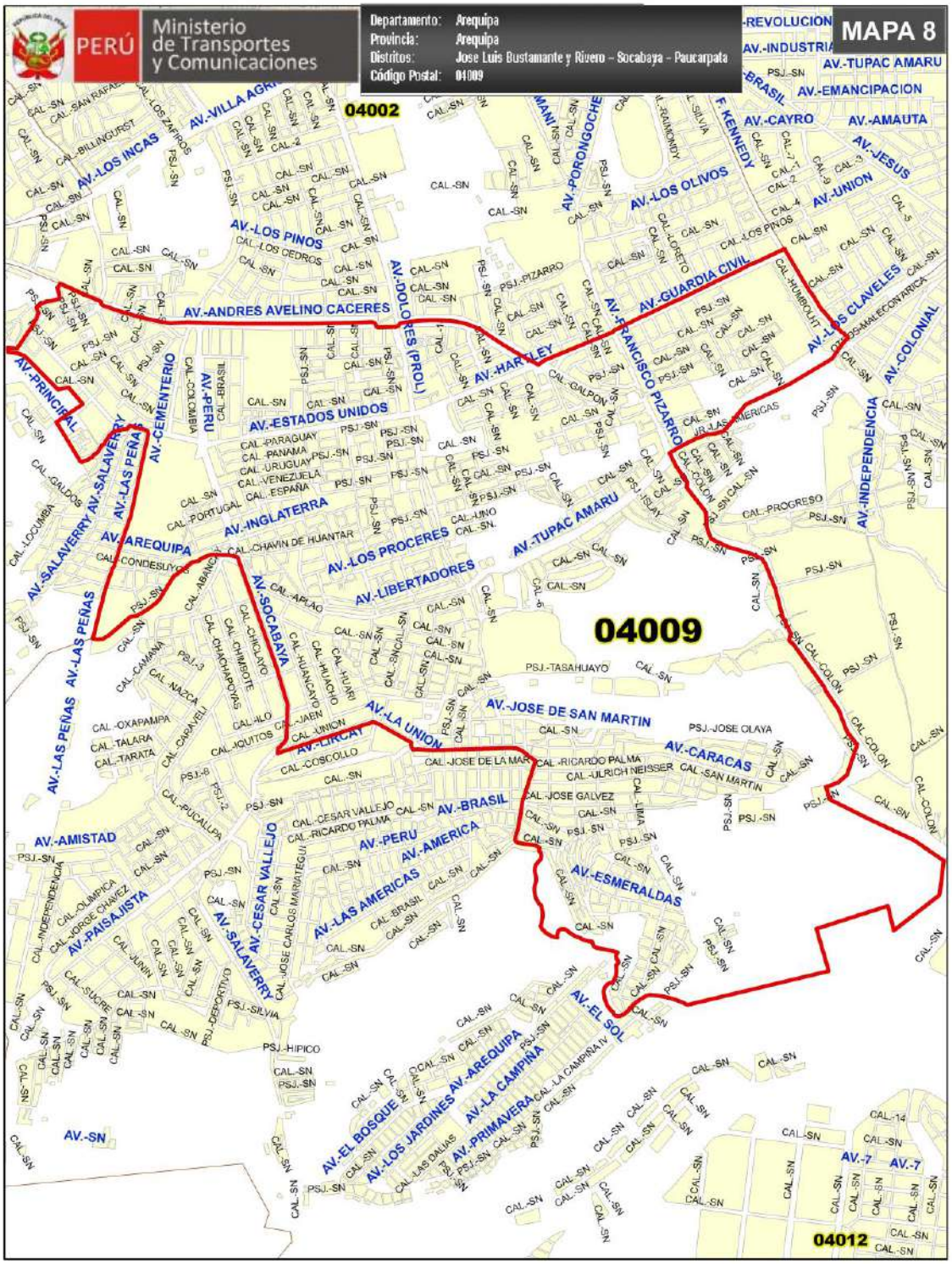
PERÚ
Ministerio de Transportes y Comunicaciones
Departamento: Arequipa
Provincia: Arequipa
Distritos: Jose Luis Bustamante y Rivero - Socabaya - Paucarpata
Código Postal: 04009
MAPA 8
04002
04009
04012
AV.-LOS INCAS
AV.-VILLA AGRI
AV.-LOS PINOS
AV.-ANDRES AVELINO CACERES
AV.-DOLORES (PROL)
AV.-PORONGOCHE
AV.-LOS OLIVOS
AV.-GUARDIA CIVIL
AV.-FRANCISCO PIZARRO
AV.-HARTLEY
AV.-LOS CLAVELES
AV.-COLONIAL
AV.-INDEPENDENCIA
AV.-PRINCIPAL
AV.-CEMENTERIO
AV.-PERU
AV.-ESTADOS UNIDOS
AV.-SALAVERRY
AV.-LAS PEÑAS
AV.-INGLATERRA
AV.-AREQUIPA
AV.-LOS PROCERES
AV.-TUPAC AMARU
AV.-LIBERTADORES
AV.-SOCABAYA
AV.-LA UNION
AV.-JOSE DE SAN MARTIN
AV.-CARACAS
AV.-BRASIL
AV.-PERU
AV.-AMERICA
AV.-LAS AMERICAS
AV.-ESMERALDAS
AV.-AMISTAD
AV.-PAISAJISTA
AV.-CESAR VALLEJO
AV.-EL SOL
AV.-EL BOSQUE
AV.-LOS JARDINES
AV.-AREQUIPA
AV.-LA CAMPIÑA
AV.-PRIMAVERA
AV.-SN
AV.-7
AV.-REVOLUCION
AV.-INDUSTRIA
AV.-TUPAC AMARU
AV.-EMANCIPACION
AV.-CAYRO
AV.-AMAUTA
AV.-JESUS
AV.-UNION
F. KENNEDY

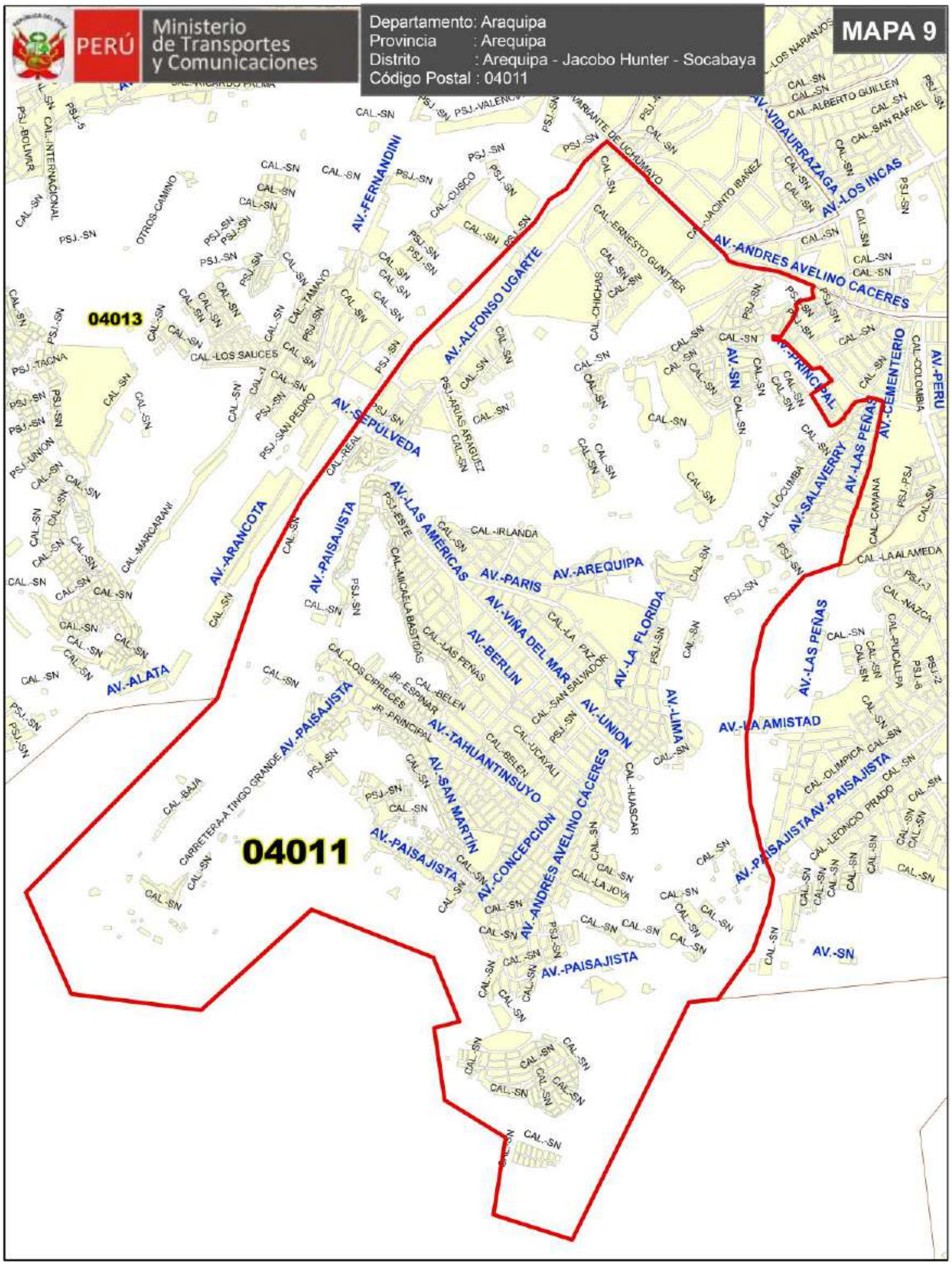
Ministerio de Transportes y Comunicaciones
PERÚ
Departamento: Araquipa
Provincia : Arequipa
Distrito : Arequipa - Jacobo Hunter - Socabaya
Código Postal : 04011
MAPA 9
04011
04013
AV.-ANDRES AVELINO CACERES
AV.-ALFONSO UGARTE
AV.-FERNANDINI
AV.-SEPULVEDA
AV.-ARANCOTA
AV.-PAISAJISTA
AV.-LAS AMERICAS
AV.-PARIS
AV.-AREQUIPA
AV.-VIÑA DEL MAR
AV.-BERLIN
AV.-LA FLORIDA
AV.-LIMA
AV.-UNION
AV.-TAHUANTINSUYO
AV.-SAN MARTIN
AV.-CONCEPCION
AV.-ALATA
AV.-LA AMISTAD
AV.-LAS PEÑAS
AV.-SALAVERRY
AV.-CEMENTERIO
AV.-PERU
AV.-PRINCIPAL
AV.-VIDAURRAZAGA
AV.-LOS INCAS
AV.-SN
VARIANTE DE UCHUMAYO
CARRETERA A TINGO GRANDE
CAL.-LOS SAUCES
CAL.-IRLANDA
CAL.-ERNESTO GUNTHER
CAL.-LA ALAMEDA
CAL.-HUASCAR
CAL.-LA JOYA

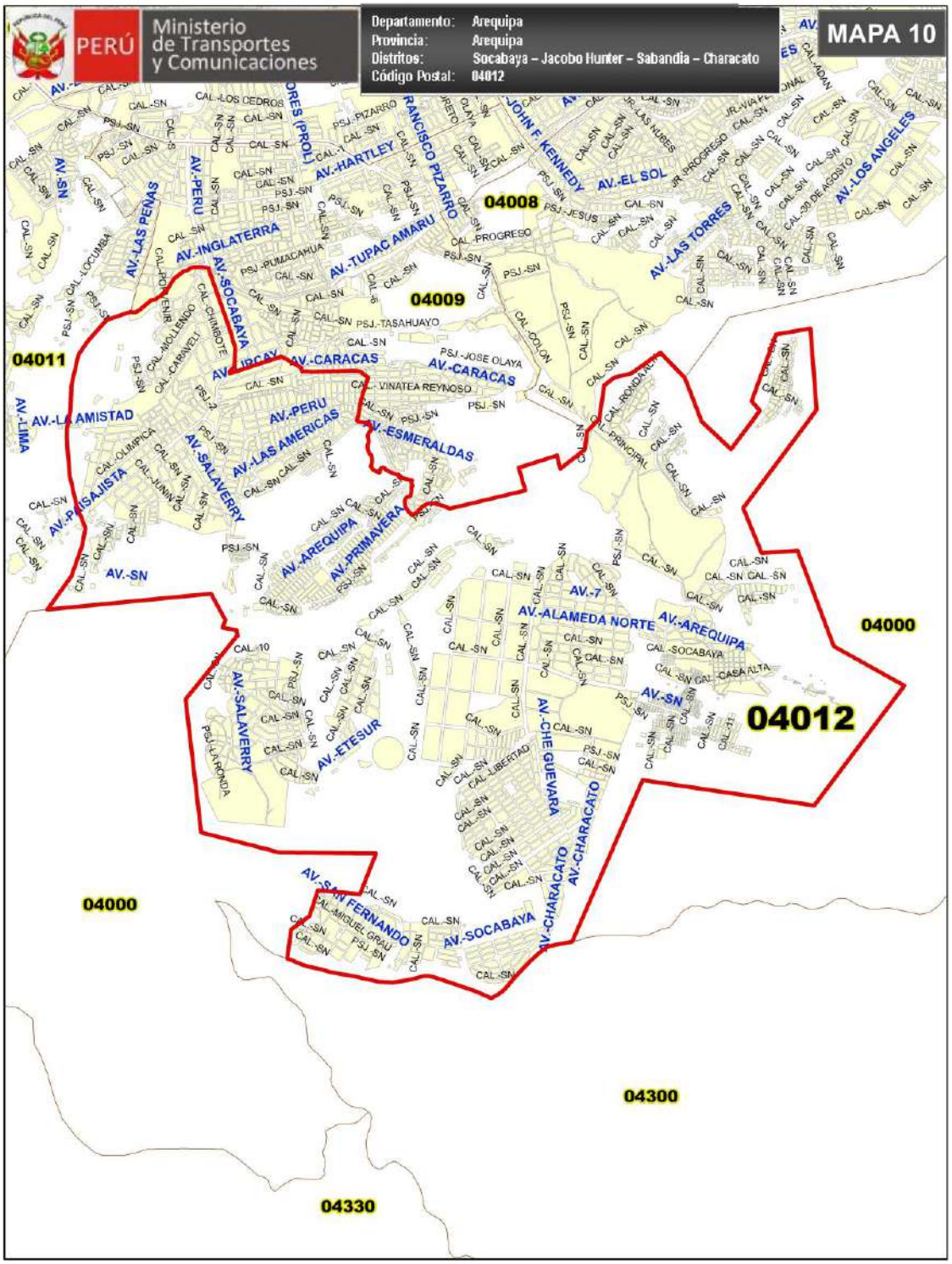
PERÚ
Ministerio de Transportes y Comunicaciones
Departamento: Arequipa
Provincia: Arequipa
Distritos: Socabaya – Jacobo Hunter – Sabandia – Characato
Código Postal: 04012
MAPA 10
04008
04009
04011
04012
04000
04300
04330
AV.-HARTLEY
AV.-EL SOL
AV.-LAS TORRES
AV.-LOS ANGELES
AV.-LAS PEÑAS
AV.-PERU
AV.-INGLATERRA
AV.-SOCABAYA
AV.-TUPAC AMARU
AV.-CARACAS
AV.-ESMERALDAS
AV.-LA AMISTAD
AV.-LIMA
AV.-PAISAJISTA
AV.-LAS AMERICAS
AV.-SALAVERRY
AV.-AREQUIPA
AV.-PRIMAVERA
AV.-7
AV.-ALAMEDA NORTE
AV.-SN
AV.-ETESUR
AV.-CHE GUEVARA
AV.-CHARACATO
AV.-SAN FERNANDO
AV.-LA RONDA

PERÚ Ministerio de Transportes y Comunicaciones

Departamento: Arequipa
Provincia: Arequipa
Distritos: Sachaca – Tiabaya - Yanahuara - Arequipa - Cayma
Código Postal: 04013

MAPA 11

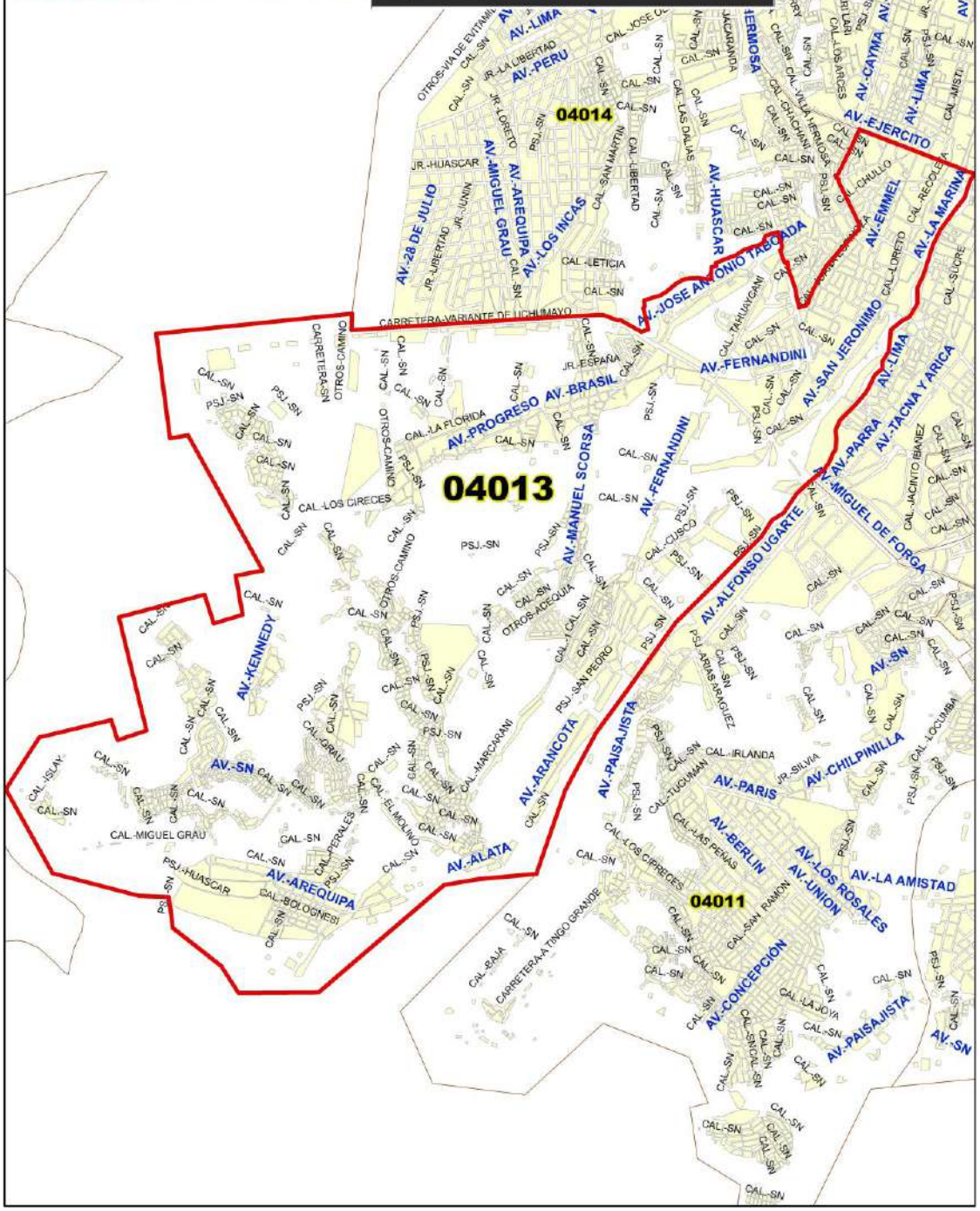

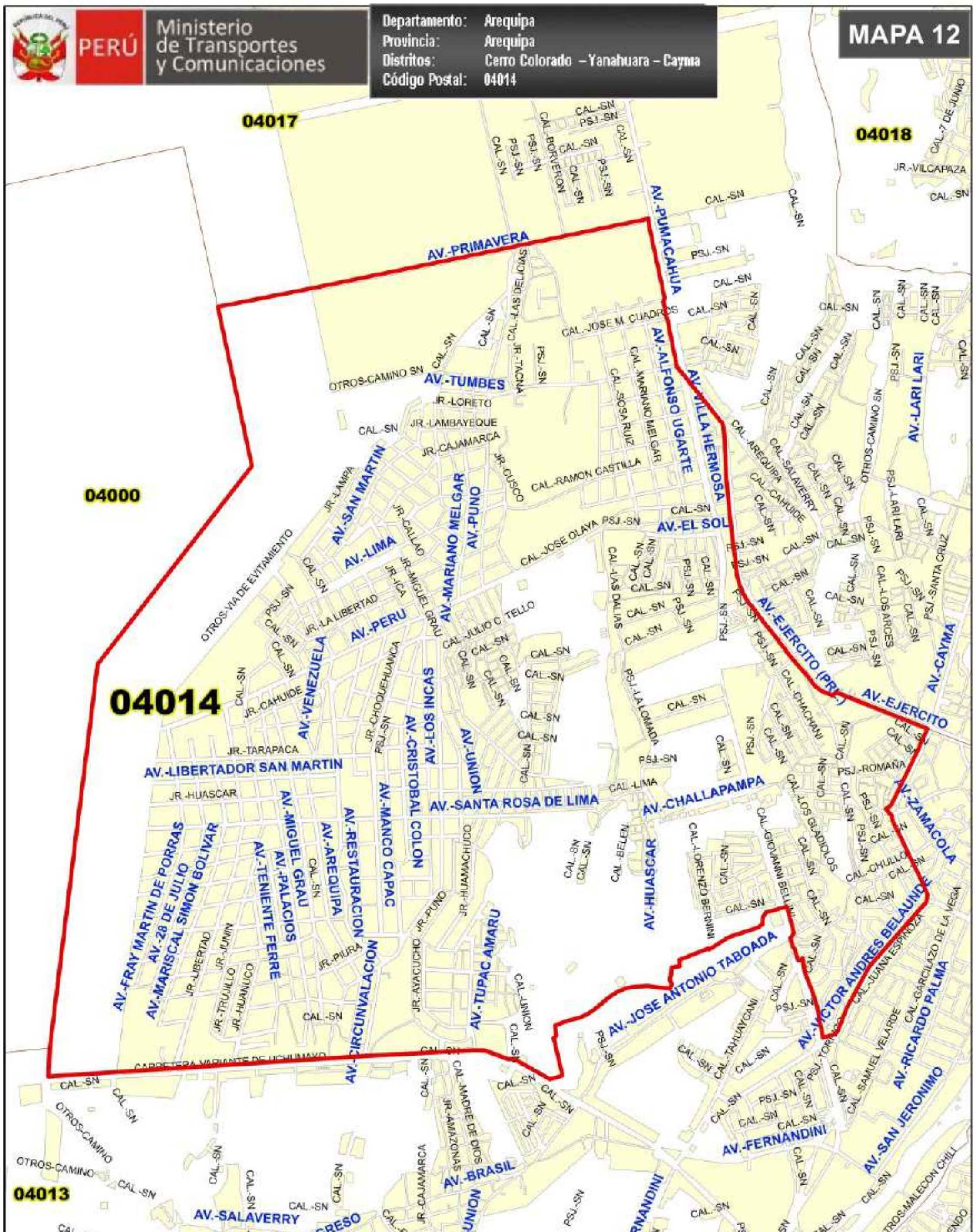
PERÚ
Ministerio de Transportes y Comunicaciones
Departamento: Arequipa
Provincia: Arequipa
Distritos: Cerro Colorado – Yanahuara – Cayma
Código Postal: 04014
MAPA 12
04017
04018
04000
04014
04013
04001
AV.-PRIMAVERA
AV.-PUMACAHUA
AV.-ALFONSO UGARTE
AV.-VILLA HERMOSA
AV.-TUMBES
AV.-SAN MARTIN
AV.-LIMA
AV.-MARIANO MELGAR
AV.-PUNO
AV.-EL SOL
AV.-PERU
AV.-VENEZUELA
AV.-LOS INCAS
AV.-CRISTOBAL COLON
AV.-UNION
AV.-LIBERTADOR SAN MARTIN
AV.-SANTA ROSA DE LIMA
AV.-CHALLAPAMPA
AV.-HUASCAR
AV.-EJERCITO
AV.-CAYMA
AV.-LARI LARI
AV.-ZAMACOLA
AV.-VICTOR ANDRES BELAUNDE
AV.-RICARDO PALMA
AV.-SAN JERONIMO
AV.-JOSE ANTONIO TABOADA
AV.-TUPAC AMARU
AV.-MANCO CAPAC
AV.-RESTAURACION
AV.-AREQUIPA
AV.-MIGUEL GRAU
AV.-PALACIOS
AV.-TENIENTE FERRE
AV.-MARISCAL SIMON BOLIVAR
AV.-28 DE JULIO
AV.-FRAY MARTIN DE PORRAS
AV.-CIRCUNVALACION
AV.-BRASIL
AV.-SALAVERRY
AV.-PROGRESO
AV.-FERNANDINI
CARRETERA VARIANTE DE UCHUMAYO
OTROS-VIA DE EVITAMIENTO
CAL.-JOSE M. CUADROS
CAL.-RAMON CASTILLA
CAL.-JOSE OLAYA
CAL.-JULIO C. TELLO
JR.-TARAPACA
JR.-HUASCAR
JR.-LORETO
JR.-LAMBAYEQUE
JR.-CAJAMARCA
CAL.-RICARDO PALMA
CAL.-LA FLORIDA

PERÚ Ministerio de Transportes y Comunicaciones

Departamento: Araquipa
Provincia : Arequipa
Distrito : Cerro Colorado - Yaura - Cayma
Código Postal : 04016

MAPA 13

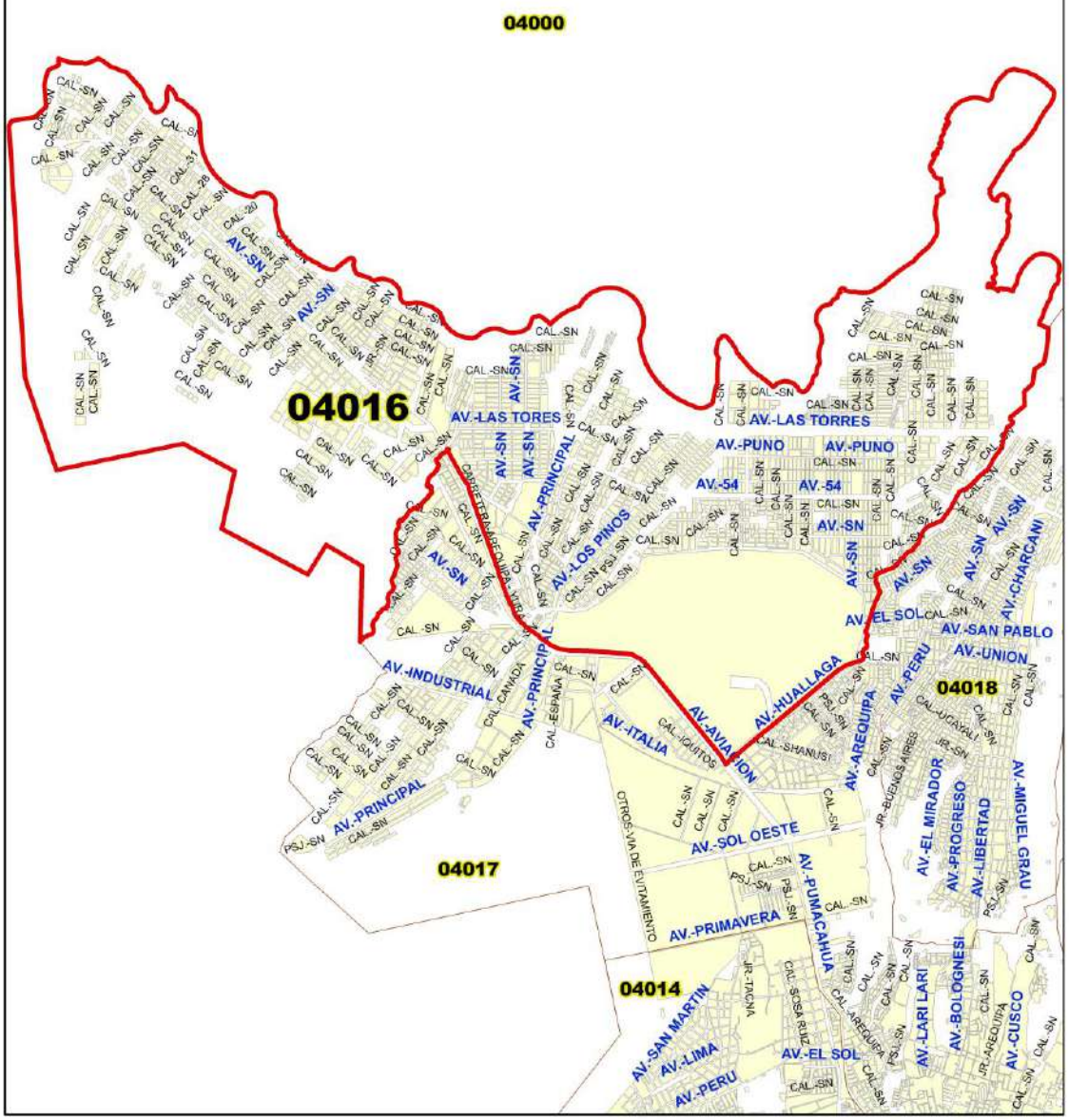

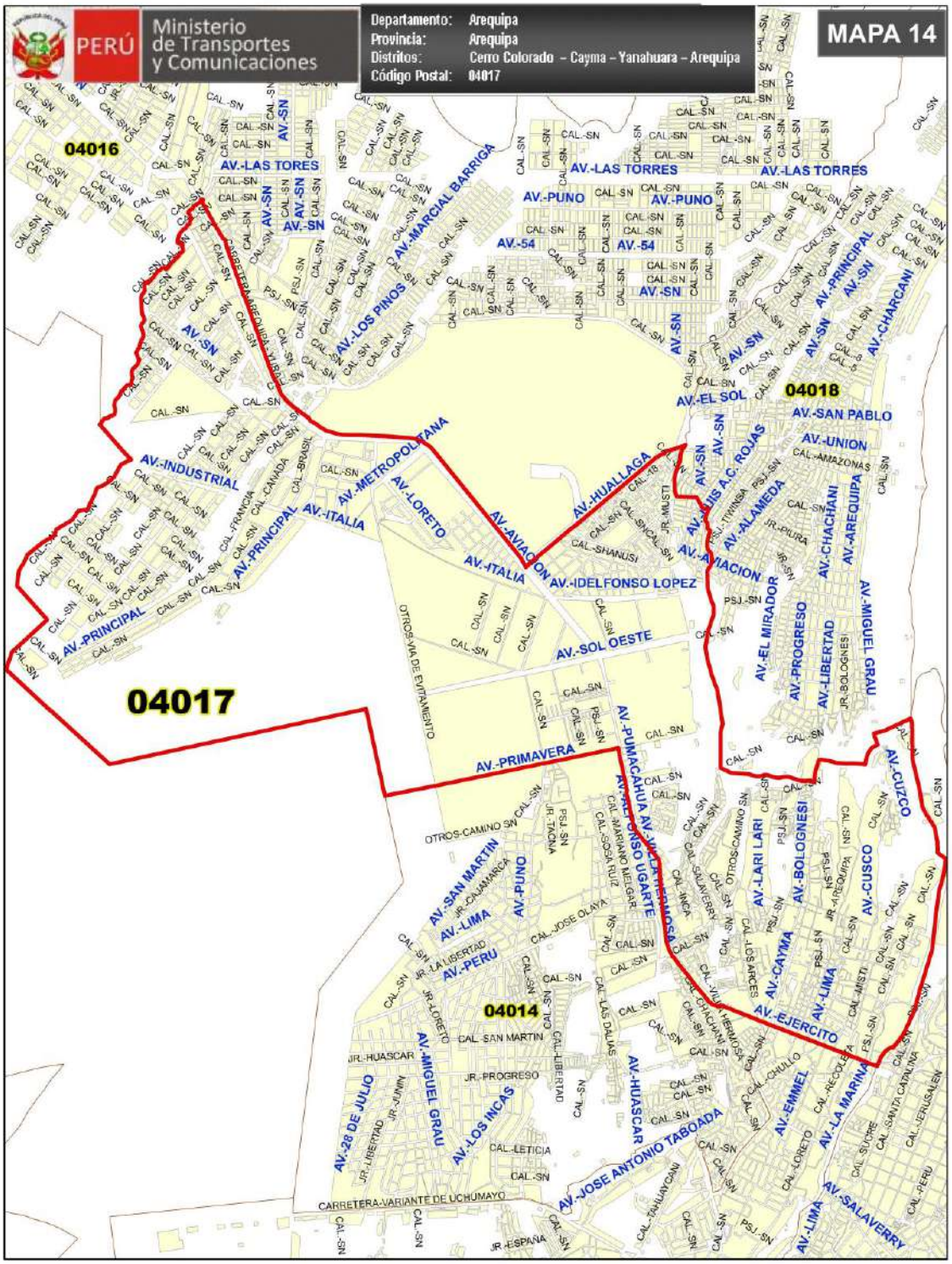
PERÚ
Ministerio de Transportes y Comunicaciones
Departamento: Arequipa
Provincia: Arequipa
Distritos: Cerro Colorado - Cayma - Yanahuara - Arequipa
Código Postal: 04017
MAPA 14
04016
04017
04018
04014
AV.-LAS TORES
AV.-MARCIAL BARRIGA
AV.-PUNO
AV.-54
AV.-LOS PINOS
AV.-PRINCIPAL
AV.-CHARCANI
AV.-EL SOL
AV.-SAN PABLO
AV.-UNION
AV.-INDUSTRIAL
AV.-METROPOLITANA
AV.-LORETO
AV.-ITALIA
AV.-HUALLAGA
AV.-LUIS A.C. ROJAS
AV.-ALAMEDA
AV.-AVIACION
AV.-IDELFONSO LOPEZ
AV.-CHACHANI
AV.-AREQUIPA
AV.-MIGUEL GRAU
AV.-EL MIRADOR
AV.-PROGRESO
AV.-LIBERTAD
AV.-SOL OESTE
AV.-PRIMAVERA
AV.-PUMACAHUA
AV.-ALFONSO UGARTE
AV.-CUZCO
AV.-SAN MARTIN
AV.-LIMA
AV.-PERU
AV.-LARI LARI
AV.-BOLOGNESI
AV.-CUSCO
AV.-CAYMA
AV.-EJERCITO
AV.-EMMEL
AV.-LA MARINA
AV.-HUASCAR
AV.-JOSE ANTONIO TABOADA
AV.-28 DE JULIO
AV.-LOS INCAS
AV.-SALAVERRY
CARRETERA-VARIANTE DE UCHUMAYO

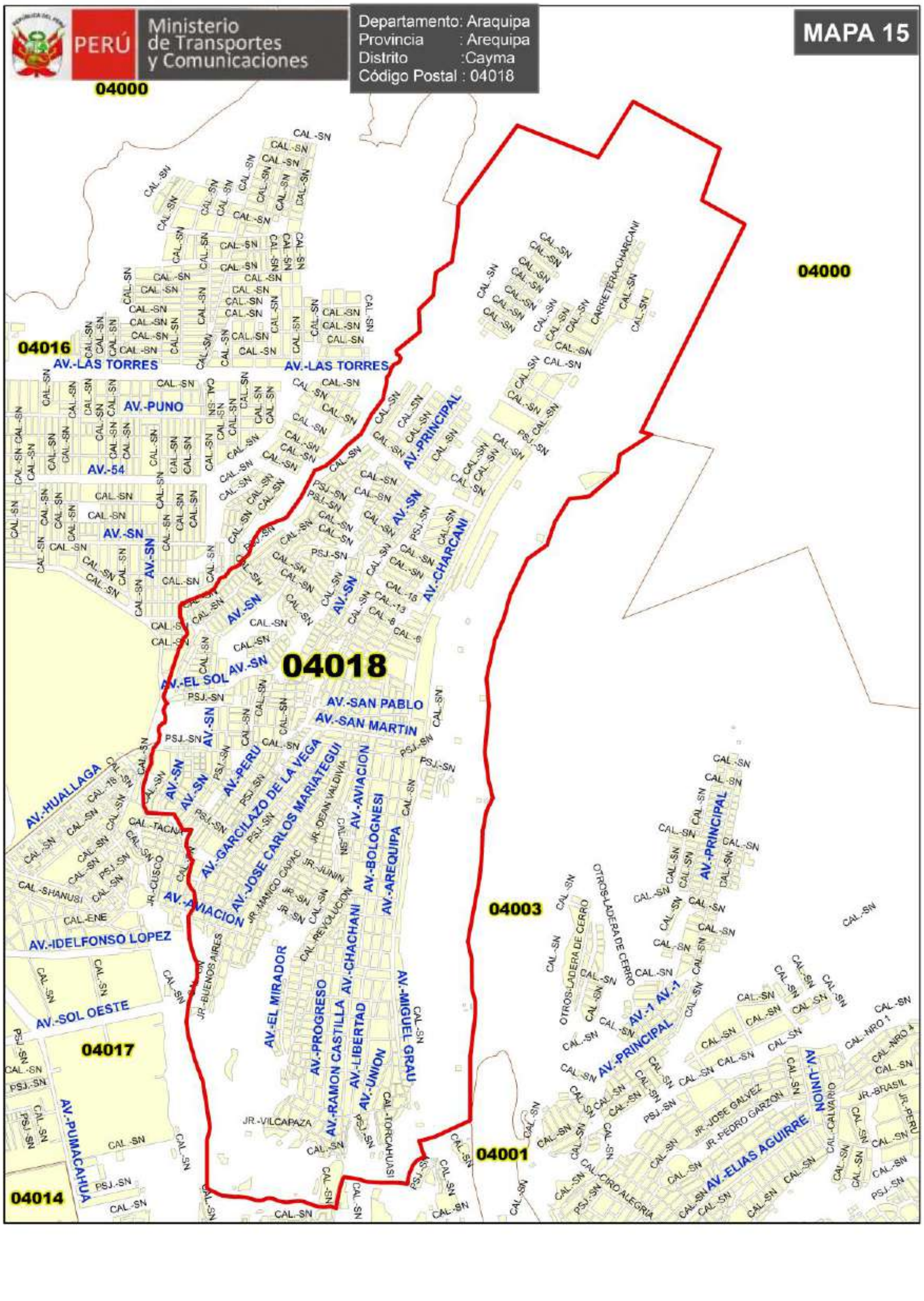
PERÚ
Ministerio de Transportes y Comunicaciones
Departamento: Araquipa
Provincia : Arequipa
Distrito :Cayma
Código Postal : 04018
MAPA 15
04018
04000
04016
04003
04017
04014
04001
AV.-LAS TORRES
AV.-PUNO
AV.-54
AV.-SN
AV.-PRINCIPAL
AV.-CHARCANI
CARRETERA-CHARCANI
AV.-EL SOL
AV.-SAN PABLO
AV.-SAN MARTIN
AV.-HUALLAGA
AV.-PERU
AV.-GARCILAZO DE LA VEGA
AV.-JOSE CARLOS MARIATEGUI
AV.-AVIACION
AV.-BOLOGNESI
AV.-AREQUIPA
JR.-DEAN VALDIVIA
JR.-JUNIN
JR.-CUSCO
JR.-MANCO CAPAC
CAL.-TACNA
CAL.-SHANUSI
CAL.-ENE
CAL.-REVOLUCION
AV.-CHACHANI
AV.-IDELFONSO LOPEZ
AV.-SOL OESTE
JR.-BUENOS AIRES
AV.-EL MIRADOR
AV.-PROGRESO
AV.-RAMON CASTILLA
AV.-LIBERTAD
AV.-UNION
AV.-MIGUEL GRAU
CAL.-TORCAHUASI
JR.-VILCAPAZA
AV.-PUMACAHUA
OTROS-LADERA DE CERRO
AV.-1
AV.-ELIAS AGUIRRE
JR.-JOSE GALVEZ
JR.-PEDRO GARZON
CAL.-CIRO ALEGRIA
CAL.-CALVARIO
JR.-BRASIL
JR.-PERU
CAL.-NRO 1
CAL.-NRO 4